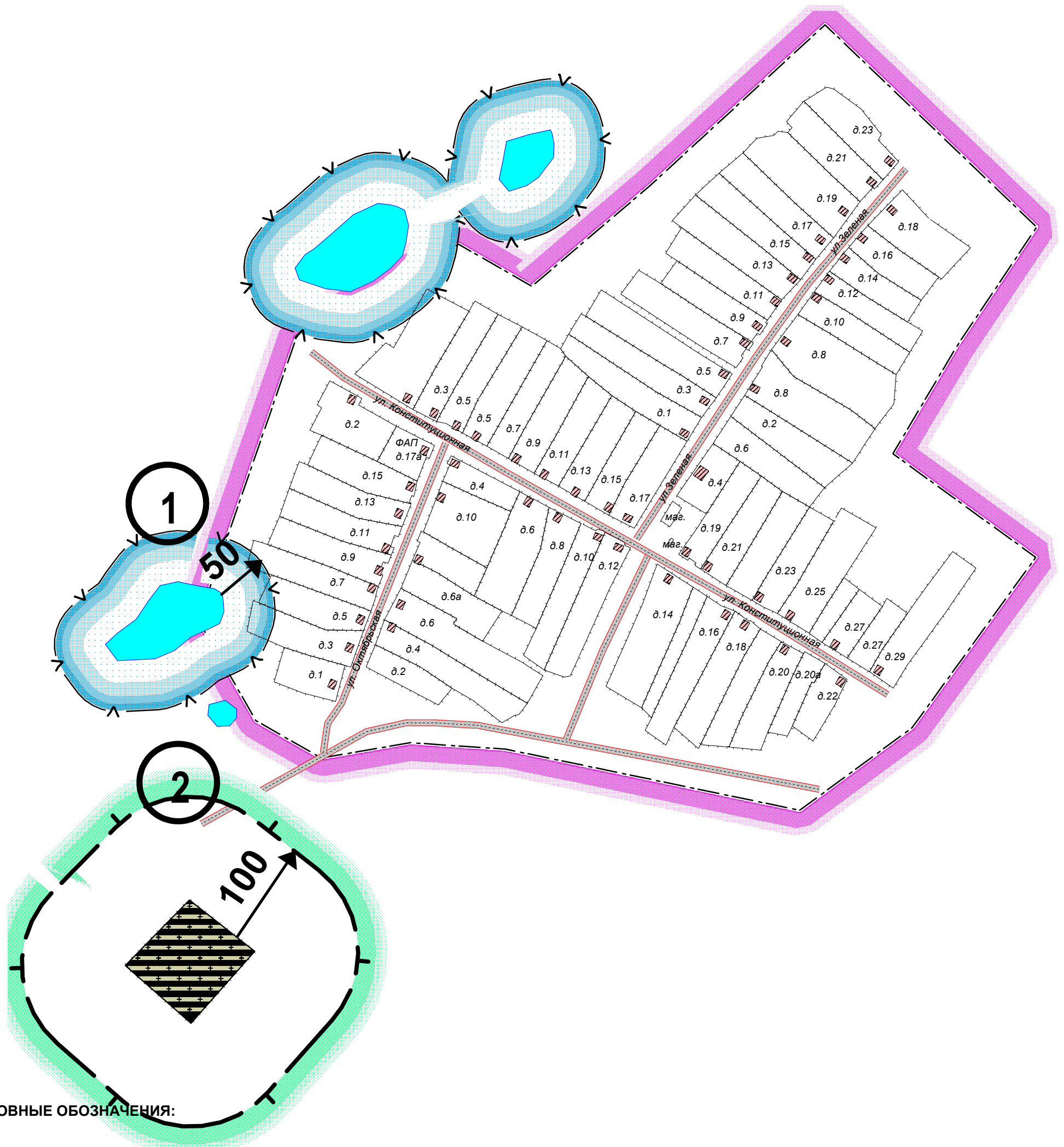

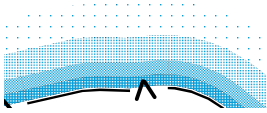



ПРАВИЛА ЗЕМЛЕПОЛЬЗОВАНИЯ И ЗАСТРОЙКИ ТЕРРИТОРИИ Д. ДАВЛЯТОВКА
 СЕЛЬСКОГО ПОСЕЛЕНИЯ ПЕТРОПАВЛОВСКИЙ СЕЛЬСКИЙ СОВЕТ
 МУНИЦИПАЛЬНОГО РАЙОНА АСКИНСКИЙ РАЙОН РЕСПУБЛИКИ БАШКОРТОСТАН

Карта градостроительного зонирования д. Давлятовка сельского поселения Петропавловский сельский совет
 муниципального района Аскинский район Республики Башкортостан
 по санитарно - гигиеническим требованиям
 М 1:4000



УСЛОВНЫЕ ОБОЗНАЧЕНИЯ:

-  ГРАНИЦА НАСЕЛЕННОГО ПУНКТА
-  ВОДООХРАННАЯ ЗОНА
-  ОХРАННАЯ ЗОНА КЛАДБИЩА

Изм.	Кол.уч.	Лист	№док.	Подпись	Дата	ПРАВИЛА ЗЕМЛЕПОЛЬЗОВАНИЯ И ЗАСТРОЙКИ ТЕРРИТОРИИ Д. ДАВЛЯТОВКА СЕЛЬСКОГО ПОСЕЛЕНИЯ ПЕТРОПАВЛОВСКИЙ СЕЛЬСКИЙ СОВЕТ МУНИЦИПАЛЬНОГО РАЙОНА АСКИНСКИЙ РАЙОН РЕСПУБЛИКИ БАШКОРТОСТАН		
Разработал	Минишев Р.И.					Стадия	Лист	Листов
Разработал	Минишев И.Б.					ПЗЗ		
Нор.Контр.	Ахметзянов Р.А.					ООО "ВЕГА"		

Карта градостроительного зонирования д. Давлятовка
 сельского поселения Петропавловский сельский совет муниципального
 района Аскинский район Республики Башкортостан
 по санитарно - гигиеническим требованиям
 М 1:4000