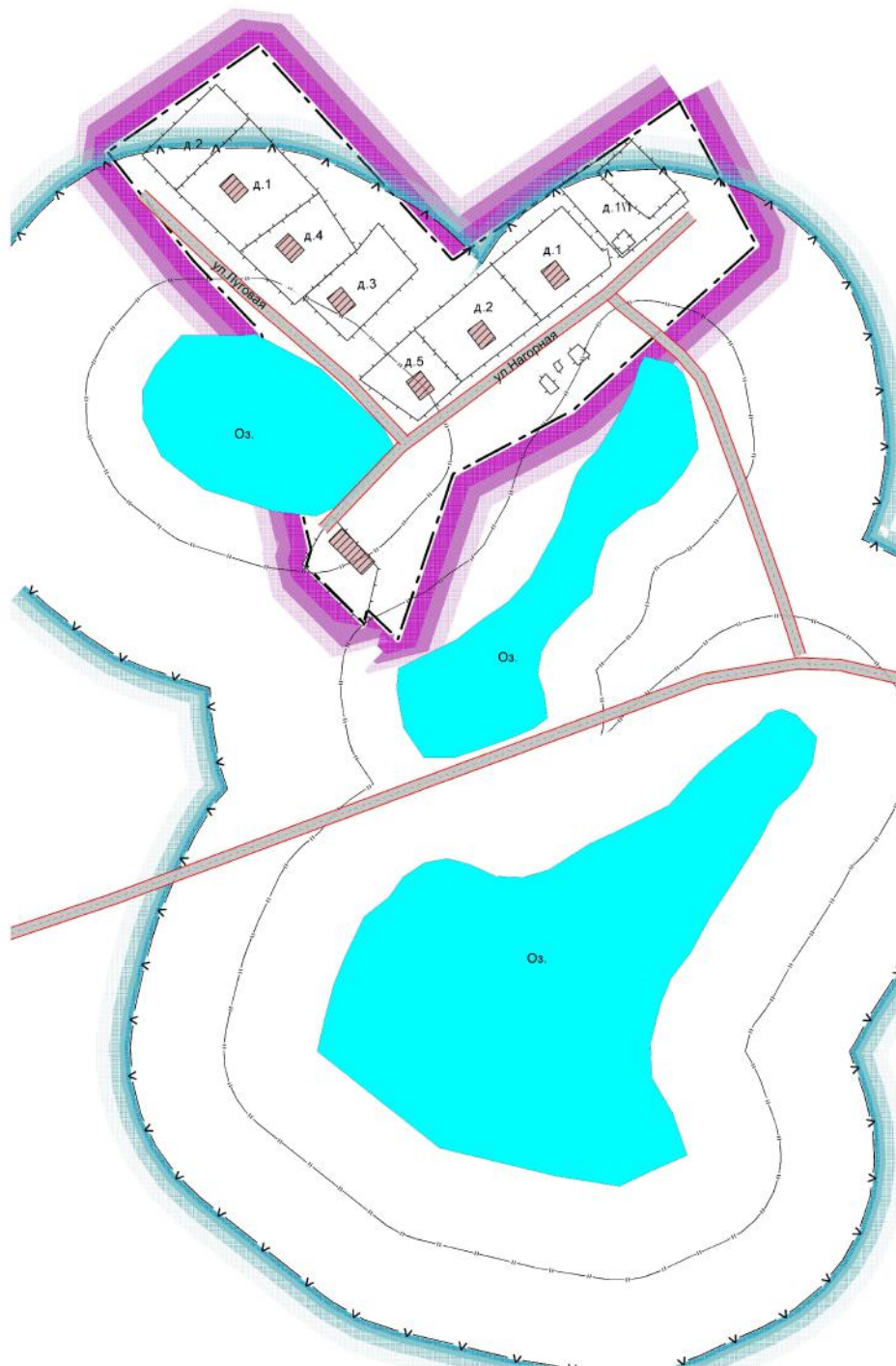



**ПРАВИЛА ЗЕМЛЕПОЛЬЗОВАНИЯ И ЗАСТРОЙКИ ТЕРРИТОРИИ Д. ЛЮБИМОВКА
СЕЛЬСКОГО ПОСЕЛЕНИЯ ПЕТРОПАВЛОВСКИЙ СЕЛЬСКИЙ СОВЕТ
МУНИЦИПАЛЬНОГО РАЙОНА АСКИНСКИЙ РАЙОН РЕСПУБЛИКИ БАШКОРТОСТАН**


Карта градостроительного зонирования д. Любимовка сельского поселения Петропавловский сельский совет
муниципального района Аскинский район Республики Башкортостан
по санитарно - гигиеническим требованиям
М 1:2500



УСЛОВНЫЕ ОБОЗНАЧЕНИЯ:



ГРАНИЦА НАСЕЛЕННОГО ПУНКТА



ВОДООХРАННАЯ ЗОНА

						ПРАВИЛА ЗЕМЛЕПОЛЬЗОВАНИЯ И ЗАСТРОЙКИ ТЕРРИТОРИИ Д. ЛЮБИМОВКА СЕЛЬСКОГО ПОСЕЛЕНИЯ ПЕТРОПАВЛОВСКИЙ СЕЛЬСКИЙ СОВЕТ МУНИЦИПАЛЬНОГО РАЙОНА АСКИНСКИЙ РАЙОН РЕСПУБЛИКИ БАШКОРТОСТАН		
Изм.	Кол. уч.	Лист	Издок.	Подпись	Дата			
Разработал		Миничев Р.И.				Стадия	Лист	Листов
Разработал		Миничев И.Б.				ПЗЗ		
Нор. Контроль		Авдеевская Р.А.				ООО "ВЕГА"		
						Карта градостроительного зонирования д. Любимовка сельского поселения Петропавловский сельский совет муниципального района Аскинский район Республики Башкортостан по санитарно - гигиеническим требованиям М 1:2500		