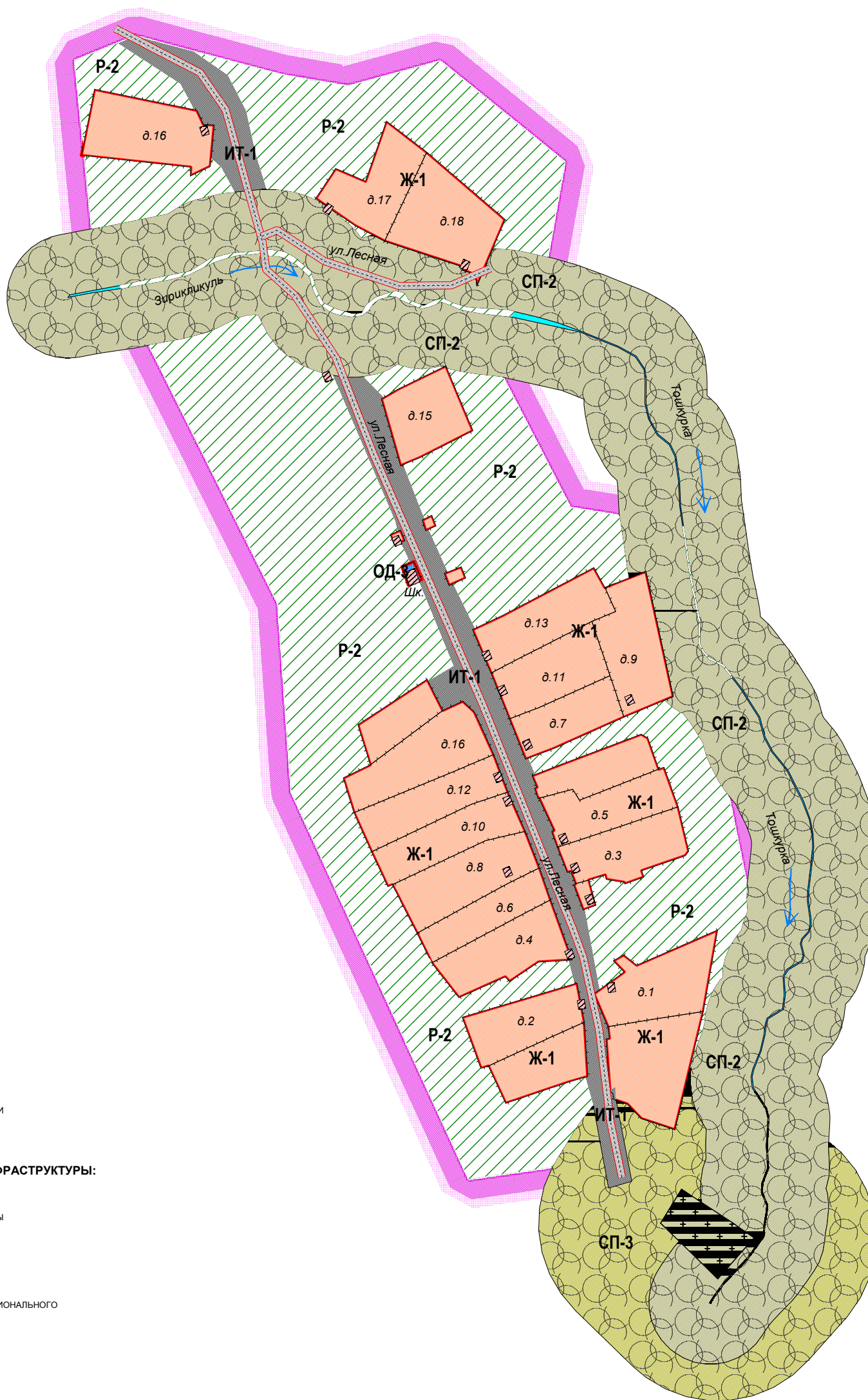


**ПРАВИЛА ЗЕМЛЕПОЛЬЗОВАНИЯ И ЗАСТРОЙКИ ТЕРРИТОРИИ Д. ОЛЬХОВЫЙ КЛЮЧ
СЕЛЬСКОГО ПОСЕЛЕНИЯ ПЕТРОПАВЛОВСКИЙ СЕЛЬСКИЙ СОВЕТ
МУНИЦИПАЛЬНОГО РАЙОНА АСКИНСКИЙ РАЙОН РЕСПУБЛИКИ БАШКОРТОСТАН**

Карта градостроительного зонирования д. Ольховый Ключ сельского поселения Петропавловский сельский совет
муниципального района Аскинский район Республики Башкортостан
М 1:4000



УСЛОВНЫЕ ОБОЗНАЧЕНИЯ:

ГРАНИЦЫ:

 НАСЕЛЕННОГО ПУНКТА

ГРАДОСТРОИТЕЛЬНЫЕ ЗОНЫ:

ЖИЛЫЕ ЗОНЫ:

 **Ж-1**
ЗОНА ЗАСТРОЙКИ ИНДИВИДУАЛЬНЫМИ ЖИЛЫМИ ДОМАМИ
С ЛИЧНЫМ ПОДСОБНЫМ ХОЗЯЙСТВОМ


ЗОНА ИНЖЕНЕРНО - ТРАНСПОРТНОЙ ИНФРАСТРУКТУРЫ:

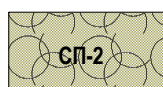
 **ИТ-1**
ЗОНА ИНЖЕНЕРНОЙ И ТРАНСПОРТНОЙ ИНФРАСТРУКТУРЫ


ОБЩЕСТВЕННО - ДЕЛОВЫЕ ЗОНЫ:

 **ОД-3**
ЗОНА ДЛЯ ЗАСТРОЙКИ ОБЪЕКТАМИ СРЕДНЕГО ПРОФЕССИОНАЛЬНОГО
И ВЫСШЕГО ПРОФЕССИОНАЛЬНОГО ОБРАЗОВАНИЯ

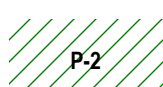
ЗОНЫ СПЕЦИАЛЬНОГО НАЗНАЧЕНИЯ:

 **СП-1**
ЗОНА ДЛЯ РАЗМЕЩЕНИЯ КЛАДБИЩ, СКОТОМОГИЛЬНИКОВ, ОБЪЕКТОВ
РАЗМЕЩЕНИЯ ОТХОДОВ ПОТРЕБЛЕНИЯ И ИНЫХ ОБЪЕКТОВ

 **СП-2**
ЗОНА ВОДООХРАННОГО ОЗЕЛЕНЕНИЯ

 **СП-3**
САНИТАРНО - ЗАЩИТНАЯ ЗОНА, ВКЛЮЧАЯ САНИТАРНО - ЗАЩИТНОЕ ОЗЕЛЕНЕНИЕ

РЕКРЕАЦИОННЫЕ ЗОНЫ:

 **Р-2**
ЗОНА ПРИРОДНЫХ ЛАНДШАФТОВ (ПЕСО-, ЛУГОПАРКИ)

						ПРАВИЛА ЗЕМЛЕПОЛЬЗОВАНИЯ И ЗАСТРОЙКИ ТЕРРИТОРИИ Д. ОЛЬХОВЫЙ КЛЮЧ СЕЛЬСКОГО ПОСЕЛЕНИЯ ПЕТРОПАВЛОВСКИЙ СЕЛЬСКИЙ СОВЕТ МУНИЦИПАЛЬНОГО РАЙОНА АСКИНСКИЙ РАЙОН РЕСПУБЛИКИ БАШКОРТОСТАН		
Изм.	Кол.уч.	Лист	№док.	Подпись	Дата			
Разработал	Минишев Р.И.					Стадия	Лист	Листов
Разработал	Минишев И.Б.					ПЗЗ		
Нор.Контр.	Ахметзянов Р.А.					ООО "ВЕГА"		

Карта градостроительного зонирования д. Ольховый Ключ
сельского поселения Петропавловский сельский совет муниципального
района Аскинский район Республики Башкортостан
М 1:4000