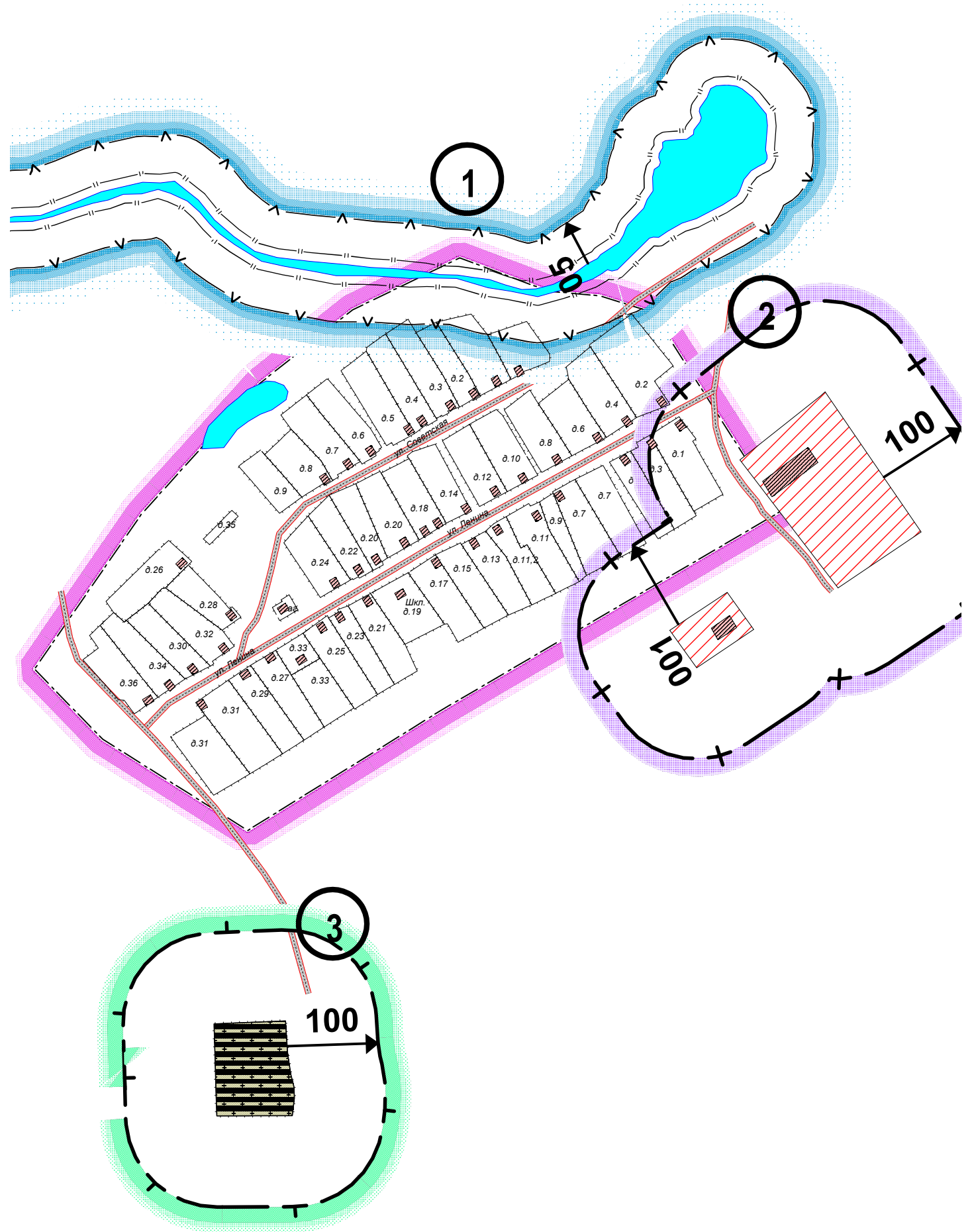

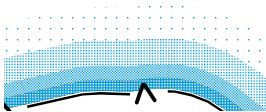




**ПРАВИЛА ЗЕМЛЕПОЛЬЗОВАНИЯ И ЗАСТРОЙКИ ТЕРРИТОРИИ Д. ШОРОХОВО
СЕЛЬСКОГО ПОСЕЛЕНИЯ ПЕТРОПАВЛОВСКИЙ СЕЛЬСКИЙ СОВЕТ
МУНИЦИПАЛЬНОГО РАЙОНА АСКИНСКИЙ РАЙОН РЕСПУБЛИКИ БАШКОРТОСТАН**

Карта градостроительного зонирования д. Шорохово сельского поселения Петропавловский сельский совет
муниципального района Аскинский район Республики Башкортостан
по санитарно - гигиеническим требованиям
М 1:5500



УСЛОВНЫЕ ОБОЗНАЧЕНИЯ:

-  ГРАНИЦА НАСЕЛЕННОГО ПУНКТА
-  ВОДООХРАННАЯ ЗОНА
-  ОХРАННАЯ ЗОНА ПРОМЫШЛЕННЫХ ОБЪЕКТОВ
-  ОХРАННАЯ ЗОНА КЛАДБИЩА

ПРАВИЛА ЗЕМЛЕПОЛЬЗОВАНИЯ И ЗАСТРОЙКИ ТЕРРИТОРИИ Д. ШОРОХОВО СЕЛЬСКОГО ПОСЕЛЕНИЯ ПЕТРОПАВЛОВСКИЙ СЕЛЬСКИЙ СОВЕТ МУНИЦИПАЛЬНОГО РАЙОНА АСКИНСКИЙ РАЙОН РЕСПУБЛИКИ БАШКОРТОСТАН							
Изм.	Кол.уч.	Лист	№ док.	Подпись	Дата		
Разработал	Минишев Р.И.						
Разработал	Минишев И.Б.						
Нор.Контр.	Ахметзянов Р.А.						
Карта градостроительного зонирования д. Шорохово сельского поселения Петропавловский сельский совет муниципального района Аскинский район Республики Башкортостан по санитарно - гигиеническим требованиям М 1:5500					Стадия ПЗЗ	Лист 	Листов
ООО "ВЕГА"							